

1. PATRIMONIO PROTEGIDO NO MUNICÍPIO

1.1. PATRIMÔNIO PROTEGIDO POR TOMBAMENTO

MUNICIPAL		
FOTO	DESIGNAÇÃO ENDEREÇO	CATEGORIA
	1. Núcleo Histórico Distrito sede – área urbana	NH
	DOCUMENTAÇÃO DATA Decreto de tombamento n°: 879 / 03 Data do tombamento: 31/ 03/ 2003 Dossiê enviado ao IEPHA/MG em: 15/04/2003, aprovado: sim	INVENTARIADO
	2. Conjunto Paisagístico Trilha do Carteiro APA – Serra de São José	CP
	DOCUMENTAÇÃO DATA APROVAÇÃO Decreto de tombamento n°: 878 / 03 Data do tombamento: 31/ 03/ 2003 Dossiê enviado ao IEPHA/MG em: 15/04/2003, aprovado: sim	INVENTARIADO
	3. Capela Nossa Senhora da Glória Povoado de Invernada, Zona Rural	BI
	DOCUMENTAÇÃO DATA APROVAÇÃO Decreto de tombamento n°: 876 / 03 Data do tombamento: 31/ 03/ 2003 Dossiê enviado ao IEPHA/MG em: 15/04/2003, aprovado: sim.	INVENTARIADO
	4. Capela Nossa Senhora de Fátima Povoado Planalto de Fátima, Zona Rural	BI
	DOCUMENTAÇÃO DATA APROVAÇÃO Decreto de tombamento n°: 986 / 04 Data do tombamento: 20/ 10/ 2004 Dossiê enviado ao IEPHA/MG em: 15/04/2005, aprovado: sim.	INVENTARIADO
	5. Capela de Santa Luzia Povoado Olhos d'água, Zona Rural	BI
	DOCUMENTAÇÃO DATA APROVAÇÃO Decreto de tombamento n°: 930 / 04 Data do tombamento: 26/ 01/ 2004 Dossiê enviado ao IEPHA/MG em: 15/04/2004, aprovado: sim.	INVENTARIADO

	6. Capela de São Caetano Povoado de São Caetano, Zona Rural	BI
	DOCUMENTAÇÃO DATA APROVAÇÃO	INVENTARIADO
	Decreto de tombamento n°: 877 / 03 Data do tombamento: 31/ 03/ 2003 Dossiê enviado ao IEPHA/MG em: 15/04/2003, aprovado: sim	NÃO
	7. Conjunto de Livros de Registros vários do Cartório de Paz e Registro Civil Distrito sede - Rua Padre Luiz André Gomes, n. 99 - Centro	BM
	DOCUMENTAÇÃO DATA APROVAÇÃO	INVENTARIADO
	Decreto de tombamento n°: 05/ 2000 Dossiê enviado ao IEPHA/MG em: 15/04/1999, e reenviado em 15/04/2006, aprovado: sim	NÃO
	8. Engenho Boa Vista Fazenda Boa Vista	BI
	DOCUMENTAÇÃO DATA APROVAÇÃO	INVENTARIADO
	Decreto de tombamento n°: 05/ 2000 Dossiê enviado ao IEPHA/MG em: 15/04/2000, reenviado em 15/04/2008, aprovado: em 15/04/2009	NÃO
	9. Cruzeiro do Distrito de Cachoeira Povoado de Cachoeira, à 3Km do Distrito	BI
	DOCUMENTAÇÃO DATA APROVAÇÃO	INVENTARIADO
	Decreto de tombamento n°: 05/ 2000 Dossiê enviado ao IEPHA/MG em: 03 2000, e reenviado em 15/04/2009, aprovado: sim	NÃO

ESTADUAL	Não possui bens tombados para o nível Estadual.
FEDERAL	Não possui bens tombados para o nível Federal.

1.2. PATRIMÔNIO INVENTARIADO PELO MUNICÍPIO

EXERCÍCIO 2004

ESTRUTURAS ARQUITETÔNICAS E URBANÍSTICAS (BI)

DESIGNAÇÃO ENDEREÇO	EXERCÍCIO DE ATUALIZAÇÃO	ÁREA SEÇÃO*
1.Edificação residencial Rua Major Mendonça nº 60 - Centro		Urbana (Área 01- Seção A)
2.Edificação residencial Rua Coronel Avelino, nº74 - Centro		Urbana (Área 01- Seção A)
3. Salão Paroquial Rua Cônego Ottoni Carlos SN - Centro		Urbana (Área 01- Seção A)
4. Igreja Matriz Nossa Senhora da Conceição Largo Nossa Senhora da Conceição SN - Centro		Urbana (Área 01- Seção A)
5. Casa Paroquial Rua Padre Luiz André Gomes nº83 - Centro		Urbana (Área 01- Seção A)
6. Edificação residencial Rua Coronel Militão, nº49 - Centro		Urbana (Área 01- Seção A)
7.Edificação residencial Rua Joana Mendonça, nº72 - Centro		Urbana (Área 01- Seção A)
8.Edificação residencial Rua Joana Mendonça, nº182 - Centro		Urbana (Área 01- Seção A)
9.Edificação comercial Rua Presidente Tancredo Neves, nº8 - Centro		Urbana (Área 01- Seção A)
10.Edificação residencial Rua Monsenhor Parreira, nº79 - Centro		Urbana (Área 01- Seção A)
11.Igreja Nossa Senhora do Rosário Largo Gonçalves Lara SN - Centro	2020	Urbana (Área 01- Seção A)
12.Edificação residencial Largo Gonçalves Lara, nº 35 - Centro		Urbana (Área 01- Seção A)
13.Edificação residencial Largo Gonçalves Lara, nº 19 - Centro		Urbana (Área 01- Seção A)
14.Centro de Cultura, artes e ofícios Largo Gonçalves Lara, nº 12 - Centro	2020	Urbana (Área 01- Seção A)
15.Edificações residenciais geminadas Rua Presidente Tancredo Neves, nº35 e 43 - Centro		Urbana (Área 01- Seção A)
16. Edificação residencial Praça Eduardo Chaves, nº 102 - Centro		Urbana (Área 01- Seção A)
17. Edificação mista: residência e pousada Praça Eduardo Chaves, nº 99 - Centro	2020	Urbana (Área 01- Seção A)

BENS MÓVEIS E INTEGRADOS (BM | BIN)

DESIGNAÇÃO ENDEREÇO	EXERCÍCIO DE ATUALIZAÇÃO	ÁREA
1. Escultura da Bateia Largo Nossa Senhora da Conceição SN - Centro	2019	Urbana (Área 01- Seção A)
2. Busto Padre Francisco Rodrigues Lustosa Largo Nossa Senhora da Conceição SN - Centro	2019	Urbana (Área 01- Seção A)

EXERCÍCIO 2008**ESTRUTURAS ARQUITETÔNICAS E URBANÍSTICAS (BI)**

DESIGNAÇÃO ENDEREÇO	EXERCÍCIO DE ATUALIZAÇÃO	ÁREA SEÇÃO*
1. Edificação residencial Rua Major Mendonça nº 19 - Centro		Urbana (Área 01- Seção A)
2. Edificação residencial Rua Major Mendonça nº 28 - Centro		Urbana (Área 01- Seção A)
3. Edificação residencial Avenida Cônego Ottoni Carlos nº73 - Centro		Urbana (Área 01- Seção A)
4. Edificação residencial Avenida Cônego Ottoni Carlos nº63 - Centro		Urbana (Área 01- Seção A)
5. Associação Bem Viver Avenida Cônego Ottoni Carlos nº51 - Centro		Urbana (Área 01- Seção A)
6. Edificação residencial Rua Padre Reis, nº37 - Centro		Urbana (Área 01- Seção A)
7. Edificação residencial Rua Padre Reis, nº40 - Centro		Urbana (Área 01- Seção A)
8. Edificação residencial Rua Padre Reis, nº54 - Centro		Urbana (Área 01- Seção A)
9. Edificação comercial Praça Eduardo Chaves, nº 192 - Centro		Urbana (Área 01- Seção A)
10. Edificação residencial Praça Eduardo Chaves, nº 166 - Centro		Urbana (Área 01- Seção A)
11. AMARCHA, Biblioteca e Câmara Municipal de Vereadores Praça Eduardo Chaves, nº 73 - Centro	2020	Urbana (Área 01- Seção A)

BENS MÓVEIS E INTEGRADOS (BM | BIN)

DESIGNAÇÃO ENDEREÇO	EXERCÍCIO DE ATUALIZAÇÃO	ÁREA
1. Escultura Praça Eduardo Chaves, nº73 – Centro Acervo da AMARCHA, Biblioteca e Câmara Municipal	2020	Urbana (Área 01- Seção A)
2. Mesa Praça Eduardo Chaves, nº73 – Centro	2020	Urbana (Área 01- Seção A)

Acervo da AMARCHA, Biblioteca e Câmara Municipal		
3. Cômoda Praça Eduardo Chaves, nº73 – Centro Acervo da AMARCHA, Biblioteca e Câmara Municipal	2020	Urbana (Área 01- Seção A)
4. Arquivo de Atas Praça Eduardo Chaves, nº73 – Centro Acervo da AMARCHA, Biblioteca e Câmara Municipal	2020	Urbana (Área 01- Seção A)



EXERCÍCIO 2009

ESTRUTURAS ARQUITETÔNICAS E URBANÍSTICAS (BI)



FOTO	DESIGNAÇÃO ENDEREÇO	EXERCÍCIO DE ATUALIZAÇÃO	ÁREA
	1.COPASA Rua Monsenhor Parreira SN - Centro		Urbana (Área 01- Seção A)
	2.Edificação residencial Rua Coronel Militão, nº 91 - Centro		Urbana (Área 01- Seção A)
	3.Edificação residencial Rua Padre Luiz André Gomes, nº 25 - Centro		Urbana (Área 01- Seção A)
	4.Edificação residencial geminada Rua Dom Lara, nº 62 e 74 - Centro		Urbana (Área 01- Seção A)
	5.Edificação residencial e Cartório Rua Padre Luiz André Gomes, nº 99- Centro		Urbana (Área 01- Seção A)

	2. Pousada Calma Real Rua Dom Lara, nº116 - Centro		Urbana (Área 01- Seção A)
	7. Edificação residencial Praça Eduardo Chaves, nº210 - Centro		Urbana (Área 01- Seção A)
	8. Edificação residencial Rua Cônego Antônio Carlos, nº 20 - Centro		Urbana (Área 01- Seção A)
	9. Edificação residencial Rua Cônego Antônio Carlos, nº 32 - Centro		Urbana (Área 01- Seção A)
	10. Centro de Saúde Geraldo de Souza Rua Dona Joana Mendonça, SN - Centro		Urbana (Área 01- Seção A)

BENS MÓVEIS E INTEGRADOS (BM | BIN)

FOTO	DESIGNAÇÃO ENDEREÇO	EXERCÍCIO DE ATUALIZAÇÃO	ÁREA
	1. Chuteira esquerda do Padre Francisco Rodrigues Lustosa (BM) Largo Gonçalves Lara, nº 12 – Centro Acervo do Centro de Cultura, artes e ofícios		Urbana (Área 01- Seção A)
	2. Cartaz de Homenagem aos doadores da Igreja São Francisco Xavier (BM)	2020	Urbana (Área 01- Seção A)

BEM IMATERIAL (CELEBRAÇÕES)

FOTO	DESIGNAÇÃO ENDEREÇO	EXERCÍCIO DE ATUALIZAÇÃO	ÁREA
	1. Arraial dos fundos da Vila Mendes (Celebrações) Largo Gonçalves Lara, SN - Centro	2019	Urbana (Área 01- Seção A)
	2. Grupo de Congado (Celebrações) Largo Gonçalves Lara, SN - Centro	2019	Urbana (Área 01- Seção A)


EXERCÍCIO 2010**ESTRUTURAS ARQUITETÔNICAS E URBANÍSTICAS (BI)**

FOTO	DESIGNAÇÃO ENDEREÇO	EXERCÍCIO DE ATUALIZAÇÃO	ÁREA
	1. Praça Cipriano Chaves (Soaninho) Largo Gonçalves Lara, s/n - Centro	2019	Urbana (Área 01- Seção A)
	2. Praça da Matriz Largo Nossa Senhora da Conceição, s/n - Centro		Urbana (Área 01- Seção A)
	3. Unidade de Saúde da Família Largo Gonçalves Lara, 17 - Centro		Urbana (Área 01- Seção A)

BENS MÓVEIS (BM) | INTEGRADOS


FOTO	DESIGNAÇÃO ENDEREÇO	EXERCÍCIO DE ATUALIZAÇÃO	ÁREA
	1. Imagem de Santa Efigênia (BM) Largo Gonçalves Lara, s/n - Centro Acervo da Igreja do Rosário.	2019	Urbana (Área 01- Seção A)
	2. Imagem de São Benedito (BM) Largo Gonçalves Lara, s/n - Centro Acervo da Igreja do Rosário.	2019	Urbana (Área 01- Seção A)
	3. Bancada de Trabalho (BM) Largo Gonçalves Lara, s/n - Centro Acervo do Sr. Francisco Hélio de Souza		Urbana (Área 01- Seção A)

ARQUIVO (ARQ)

FOTO	DESIGNAÇÃO ENDEREÇO	EXERCÍCIO DE ATUALIZAÇÃO	ÁREA
	1. Partituras Rua São Francisco de Assis, s/n – Centro Rua Cônego Ottoni Carlos, 48 - Centro Acervo da Prefeitura Municipal de Coronel Xavier Chaves / Escola Estadual Coronel Xavier Chaves		Urbana (Área 01- Seção A)

PATRIMÔNIO IMATERIAL (IMA)


FOTO	DESIGNAÇÃO ENDEREÇO	EXERCÍCIO DE ATUALIZAÇÃO	ÁREA
	<p>1. Semana Santa (celebrações) Centro de Coronel Xavier Chaves</p>	<p>2019</p>	<p>Urbana (Área 01- Seção A)</p>
	<p>2. Festa de Nossa Senhora da Conceição (celebrações) Igreja Matriz, no Largo Nossa Senhora da Conceição - Centro</p>		<p>Urbana (Área 01- Seção A)</p>
	<p>3. Festa de Nossa Senhora do Rosário (celebrações) Igreja do Rosário, no Largo Largo Gonçalves Lara - Centro</p>	<p>2019</p>	<p>Urbana (Área 01- Seção A)</p>
	<p>4. Folia de Reis (celebrações) Centro de Coronel Xavier Chaves</p>		<p>Urbana (Área 01- Seção A)</p>
	<p>5. Carnaval Carnaxachaça (celebrações) Centro de Coronel Xavier Chaves</p>		<p>Urbana (Área 01- Seção A)</p>
	<p>6. Coral São Francisco (Formas de expressão) Rua Cônego Ottoni Carlos, 48 - Centro</p>		<p>Urbana (Área 01- Seção A)</p>

	7. Abrolhos (Ofícios e Modo de fazer) Praça Eduardo Chaves, 73 - Centro		Urbana (Área 01- Seção A)
---	--	--	------------------------------

EXERCÍCIO 2011

ESTRUTURAS ARQUITETÔNICAS E URBANÍSTICAS (BI)


FOTO	DESIGNAÇÃO ENDEREÇO	EXERCÍCIO DE ATUALIZAÇÃO	ÁREA
	1. Salão Paroquial Nossa Senhora de Fátima Rua João XXIII, s/n – Vila Fátima		Urbana (Área 01- Seção B)
	2. Residência Rua João XXIII, nº 84 - Vila Fátima		Urbana (Área 01- Seção B)
	3. Residência Rua João XXIII, 258 - Vila Fátima		Urbana (Área 01- Seção B)
	4. Residência Rua John Kennedy, 87		Urbana (Área 01- Seção B)
	5. Residência Rua São Vicente, s/n – Vila Fátima		Urbana (Área 01- Seção B)

	6. Residência Rua São Vicente, 203 – Vila Fátima		Urbana (Área 01- Seção B)
---	--	--	------------------------------

BENS MÓVEIS (BM) | INTEGRADOS

FOTO	DESIGNAÇÃO ENDEREÇO	EXERCÍCIO DE ATUALIZAÇÃO	ÁREA
	1. Cavaquinho Rua João XXIII, nº 84 – Vila Fátima		Urbana (Área 01- Seção B)
	2. Sanfona Rua João XXIII, nº 84 - Vila Fátima		Urbana (Área 01- Seção B)
	3. Imagem de Nossa Senhora de Fátima Rua João XXIII, nº 84 - Vila Fátima		Urbana (Área 01- Seção B)



PATRIMÔNIO IMATERIAL (IMA)

FOTO	DESIGNAÇÃO ENDEREÇO	EXERCÍCIO DE ATUALIZAÇÃO	ÁREA
	1. Fuxico Rua João XXIII, 258 - Vila Fátima		Urbana (Área 01- Seção B)

	2. Artesanato em madeira Rua João XXIII, nº 84 - Vila Fátima		Urbana (Área 01- Seção B)
	3. Joana Rosa (personalidade)		Urbana (Área 01- Seção B)
	4. Festa de Nossa Senhora de Fátima Conjunto do salão paroquial – Vila Fátima		Urbana (Área 01- Seção B)

EXERCÍCIO 2012


ESTRUTURAS ARQUITETÔNICAS E URBANÍSTICAS (BI)

FOTO	DESIGNAÇÃO ENDEREÇO	EXERCÍCIO DE ATUALIZAÇÃO	ÁREA
	01. Sede da Igreja da Assembleia de Deus. Rua Tiradentes Nº 38 – Bairro Vila Fátima		Urbana (Área 01- Seção B)
	02. Residência no 110 Rua João XXIII Nº 110 – Bairro Vila Fátima		Urbana (Área 01- Seção B)

BENS INTEGRADOS (BIN)


FOTO	DESIGNAÇÃO ENDEREÇO	EXERCÍCIO DE ATUALIZAÇÃO	ÁREA
	03. Marco de Pedra (BIN). Rua São Vicente – Vila Fátima.		Urbana (Área 01- Seção B)
	04. Forno para Cerâmica (BIN). Rua João XXIII N° 221 – Vila Fátima		Urbana (Área 01- Seção B)

BENS MÓVEIS (BM)


FOTO	DESIGNAÇÃO ENDEREÇO	EXERCÍCIO DE ATUALIZAÇÃO	ÁREA
	05. Pilão (BM). Rua São Vicente, s/n – Vila Fátima.		Urbana (Área 01- Seção B)
	06. Ferro à brasa (BM). Rua São Vicente N° 143 – Vila Fátima		Urbana (Área 01- Seção B)


	07. Cristaleira (BM). Rua São Vicente N° 143 – Vila Fátima.		Urbana (Área 01- Seção B)
	08. Chaleira (BM). Rua São Vicente N° 143 – Vila Fátima		Urbana (Área 01- Seção B)
	09. Baú (BM). Rua São Vicente N° 194 – Vila Fátima		Urbana (Área 01- Seção B)

ARQUIVOS (ARQ)


FOTO	DESIGNAÇÃO ENDEREÇO	EXERCÍCIO DE ATUALIZAÇÃO	ÁREA
	10. Acervo Documental da Assembleia de Deus (ARQ). Rua Tiradentes N° 38 – Bairro Vila Fátima		Urbana (Área 01- Seção B)

PATRIMÔNIO IMATERIAL (IMA) OFÍCIOS E MODOS DE FAZER

FOTO	DESIGNAÇÃO ENDEREÇO	EXERCÍCIO DE ATUALIZAÇÃO	ÁREA
	11. Bordado (IMA). Ana Carla Silva Rua João XXIII N° 31, Bairro Vila Fátima		Urbana (Área 01- Seção B)


	12. Cerâmica (IMA). Ana Maria Ferreira dos Santos Rua João XXIII Nº 221, Bairro Vila Fátima		Urbana (Área 01- Seção B)
---	---	--	------------------------------

PATRIMÔNIO IMATERIAL (IMA) PERSONALIDADES


FOTO	DESIGNAÇÃO ENDEREÇO	EXERCÍCIO DE ATUALIZAÇÃO	ÁREA
	13. Sr. Roberto Carlos (IMA). Rua Pio XII S/N, Bairro Vila Fátima		Urbana (Área 01- Seção B)


EXERCÍCIO 2014

PATRIMÔNIO IMATERIAL – CELEBRAÇÕES - PI

FOTO	DESIGNAÇÃO ENDEREÇO	EXERCÍCIO DE ATUALIZAÇÃO	ÁREA
	Festa de Nossa Senhora da Glória Comunidade do Invernada Coronel Xavier Chaves		ÁREA 2 – Rural


SÍTIO NATURAL (SN)

FOTO	DESIGNAÇÃO ENDEREÇO	EXERCÍCIO DE ATUALIZAÇÃO	ÁREA
	Jequitibá Coronel Xavier Chaves		ÁREA 2 – Rural

	Cava amarela Coronel Xavier Chaves		ÁREA 2 – Rural
---	---------------------------------------	--	----------------

EXERCÍCIO 2015


ESTRUTURAS ARQUITETÔNICAS E URBANÍSTICAS (BI)

FOTO	DESIGNAÇÃO ENDEREÇO	EXERCÍCIO DE ATUALIZAÇÃO	ÁREA
	01 – Fazenda Cascalho Preto 6 Km da Sede no sentido noroeste, antiga estrada para Resende Costa		ÁREA 2 – Rural

BENS MÓVEIS (BM)

FOTO	DESIGNAÇÃO ENDEREÇO	EXERCÍCIO DE ATUALIZAÇÃO	ÁREA
	02 – Balança – Fazenda Cascalho Preto 6 Km da Sede no sentido noroeste, antiga estrada para Resende Costa		ÁREA 2 – Rural
	03 – Arca – Fazenda Cascalho Preto 6 Km da Sede no sentido noroeste, antiga estrada para Resende Costa		ÁREA 2 – Rural
	04 – Tear – Fazenda Cascalho Preto 6 Km da Sede no sentido noroeste, antiga estrada para Resende Costa		ÁREA 2 – Rural


SÍTIO NATURAL (SN)

FOTO	DESIGNAÇÃO ENDEREÇO	EXERCÍCIO DE ATUALIZAÇÃO	ÁREA
	05 – Cachoeira do Baú 4 Km da Sede no sentido noroeste, antiga estrada para Resende Costa		ÁREA 2 – Rural


EXERCÍCIO 2016**ESTRUTURAS ARQUITETÔNICAS E URBANÍSTICAS (BI)**

FOTO	DESIGNAÇÃO ENDEREÇO	EXERCÍCIO DE ATUALIZAÇÃO	ÁREA
	01 – Casarão do Sr. Salvador Estrada de Terra – Distrito de Correias		ÁREA 3 – Rural
	02 – Fazenda do Brumado Estrada de Terra – Distrito de Correias		ÁREA 3 – Rural
	03 – Fazenda Quebra-Machado Estrada de Terra – Comunidade Olhos D'Água		ÁREA 3 – Rural
	04 – Gruta de Nossa Senhora Aparecida Rua Três Pontes, s/n – Comunidade São Caetano		ÁREA 3 – Rural


BENS MÓVEIS (BM)

FOTO	DESIGNAÇÃO ENDEREÇO	EXERCÍCIO DE ATUALIZAÇÃO	ÁREA
	01 – Baú de Madeira Rua Felipe dos Santos, 481 – Comunidade de Cachoeira.		ÁREA 3 – Rural



EXERCÍCIO 2017**ESTRUTURAS ARQUITETÔNICAS E URBANÍSTICAS (BI)**

FOTO	DESIGNAÇÃO ENDEREÇO	EXERCÍCIO DE ATUALIZAÇÃO	ÁREA
	01 – Casa Grande (BI) Área 03		ÁREA 3 – Rural


BENS MÓVEIS (BM)

FOTO	DESIGNAÇÃO ENDEREÇO	EXERCÍCIO DE ATUALIZAÇÃO	ÁREA
	01 – Carro de Boi Comunidade de Quebra-Machado		ÁREA 3 – Rural


CONJUNTO PAISAGÍSTICO (CP)

FOTO	DESIGNAÇÃO ENDEREÇO	EXERCÍCIO DE ATUALIZAÇÃO	ÁREA
	01 – Laje de Pedra Povoado de Cachoeira		ÁREA 3 – Rural
	02 - Largo de São Caetano Povoado de São Caetano		ÁREA 3 – Rural


PATRIMÔNIO IMATERIAL (IMA) PERSONALIDADES

FOTO	DESIGNAÇÃO ENDEREÇO	EXERCÍCIO DE ATUALIZAÇÃO	ÁREA
	01 – Festa de São Vicente / São José e Santa Luzia Povoado de Olhos d'Água		ÁREA 3 – Rural


EXERCÍCIO 2018**BENS MÓVEIS (BM)**

FOTO	DESIGNAÇÃO ENDEREÇO	EXERCÍCIO DE ATUALIZAÇÃO	ÁREA
	01 – Imagem de Nossa Senhora de Fátima		Área 4 – Rural

EXERCÍCIO 2019**ESTRUTURAS ARQUITETÔNICAS E URBANÍSTICAS (BI)**

FOTO	DESIGNAÇÃO ENDEREÇO	EXERCÍCIO DE ATUALIZAÇÃO	ÁREA
	01 – Capela Nossa Senhora de Fátima		Área 4 – Rural

BENS MÓVEIS (BM)

FOTO	DESIGNAÇÃO ENDEREÇO	EXERCÍCIO DE ATUALIZAÇÃO	ÁREA
	01 – Imagem de Nossa Senhora de Fátima (Reapresentação)		Área 4 – Rural