

5. PATRIMÔNIO PROTEGIDO NO MUNICÍPIO

5.1. PATRIMÔNIO PROTEGIDO POR TOMBAMENTO

MUNICIPAL

FOTO	DESIGNAÇÃO ENDEREÇO	CATEGORIA
	1. Núcleo Histórico Distrito sede – área urbana	NH
	DOCUMENTAÇÃO DATA	INVENTARIADO
	Decreto de tombamento n°: 879 / 03 Data do tombamento: 31/ 03/ 2003 Dossiê enviado ao IEPHA/MG em: 15/04/2003, aprovado: sim	NÃO
	2. Conjunto Paisagístico Trilha do Carteiro APA – Serra de São José	CP
	DOCUMENTAÇÃO DATA APROVAÇÃO	INVENTARIADO
	Decreto de tombamento n°: 878 / 03 Data do tombamento: 31/ 03/ 2003 Dossiê enviado ao IEPHA/MG em: 15/04/2003, aprovado: sim	NÃO
	3. Capela Nossa Senhora da Glória Povoado de Invernada, Zona Rural	BI
	DOCUMENTAÇÃO DATA APROVAÇÃO	INVENTARIADO
	Decreto de tombamento n°: 876 / 03 Data do tombamento: 31/ 03/ 2003 Dossiê enviado ao IEPHA/MG em: 15/04/2003, aprovado: sim.	NÃO
	4. Capela Nossa Senhora de Fátima Povoado Planalto de Fátima, Zona Rural	BI
	DOCUMENTAÇÃO DATA APROVAÇÃO	INVENTARIADO
	Decreto de tombamento n°: 986 / 04 Data do tombamento: 20/ 10/ 2004 Dossiê enviado ao IEPHA/MG em: 15/04/2005, aprovado: sim.	SIM
	5. Capela de Santa Luzia Povoado Olhos d'água, Zona Rural	BI
	DOCUMENTAÇÃO DATA APROVAÇÃO	INVENTARIADO
	Decreto de tombamento n°: 930 / 04 Data do tombamento: 26/ 01/ 2004 Dossiê enviado ao IEPHA/MG em: 15/04/2004, aprovado: sim.	NÃO


	6. Capela de São Caetano Povoado de São Caetano, Zona Rural	BI
	DOCUMENTAÇÃO DATA APROVAÇÃO	INVENTARIADO
	Decreto de tombamento nº: 877 / 03 Data do tombamento: 31/ 03/ 2003 Dossiê enviado ao IEPHA/MG em: 15/04/2003, aprovado: sim	NÃO
	7. Conjunto de Livros de Registros vários do Cartório de Paz e Registro Civil Distrito sede - Rua Padre Luiz André Gomes, n. 99 - Centro	BMI
	DOCUMENTAÇÃO DATA APROVAÇÃO	INVENTARIADO
	Decreto de tombamento nº: 05/ 2000 Dossiê enviado ao IEPHA/MG em: 15/04/1999, e reenviado em 15/04/2006, aprovado: sim	NÃO
	8. Engenho Boa Vista Fazenda Boa Vista	BI
	DOCUMENTAÇÃO DATA APROVAÇÃO	INVENTARIADO
	Decreto de tombamento nº: 05/ 2000 Dossiê enviado ao IEPHA/MG em: 15/04/2000, reenviado em 15/04/2008, aprovado: em 15/04/2009	NÃO
	9. Cruzeiro do Distrito de Cachoeira Povoado de Cachoeira, à 3Km do Distrito	BI
	DOCUMENTAÇÃO DATA APROVAÇÃO	INVENTARIADO
	Decreto de tombamento nº: 05/ 2000 Dossiê enviado ao IEPHA/MG em: 03 2000, e reenviado em 15/04/2009, aprovado: sim	NÃO

ESTADUAL	Não possui bens tombados para o nível Estadual.
FEDERAL	Não possui bens tombados para o nível Federal.

5.1. PATRIMÔNIO PROTEGIDO POR REGISTRO**ESTADUAL**

FOTO	DESIGNAÇÃO ENDEREÇO	
	2. FOLIAS DE MINAS	
	CATEGORIA	INVENTARIADO
	Formas de Expressão	SIM
	3. VIOLAS DE MINAS	
	CATEGORIA	INVENTARIADO
	Formas de Expressão	NÃO

FEDERAL

FOTO	DESIGNAÇÃO ENDEREÇO	
	4. RODA DE CAPOEIRA E/OU OFÍCIO DE MESTRE DA CAPOEIRA	
	CATEGORIA	INVENTARIADO
	Saberes	NÃO

MUNICIPAL

Não possui bens registrados para o nível Municipal.

5.2. PATRIMÔNIO INVENTARIADO PELO MUNICÍPIO

EXERCÍCIO 2002

BENS MÓVEIS E INTEGRADOS (BMI)

DESIGNAÇÃO ENDEREÇO	EXERCÍCIO DE ATUALIZAÇÃO	ÁREA
Imagem de Nossa Senhora da Conceição Acervo da Igreja Matriz de Nossa Senhora da Conceição	Exercício 2026	Urbana (Área 01- Seção A)
Crucifixo Acervo da Igreja Matriz de Nossa Senhora da Conceição	Exercício 2025	Urbana (Área 01- Seção A)
São José Acervo da Igreja Matriz de Nossa Senhora da Conceição	Exercício 2025	Urbana (Área 01- Seção A)
Sagrado Coração de Jesus Acervo da Igreja Matriz de Nossa Senhora da Conceição	Exercício 2025	Urbana (Área 01- Seção A)
São Sebastião Acervo da Igreja Matriz de Nossa Senhora da Conceição	Exercício 2026	Urbana (Área 01- Seção A)
Castiçal (seis peças) Acervo da Igreja Matriz de Nossa Senhora da Conceição	Exercício 2025	Urbana (Área 01- Seção A)
Menino Jesus Acervo da Igreja Matriz de Nossa Senhora da Conceição	Exercício 2026	Urbana (Área 01- Seção A)
Senhor dos Passos Acervo da Igreja Matriz de Nossa Senhora da Conceição	Exercício 2025	Urbana (Área 01- Seção A)
Nossa Senhora das Dores Acervo da Igreja Matriz de Nossa Senhora da Conceição	Exercício 2025	Urbana (Área 01- Seção A)
Santa Inês Acervo da Igreja Matriz de Nossa Senhora da Conceição	Exercício 2026	Urbana (Área 01- Seção A)
Castiçal (Duas peças) Acervo da Igreja Matriz de Nossa Senhora da Conceição	Exercício 2026	Urbana (Área 01- Seção A)
São Sebastião Acervo da Capela de Nossa Senhora do Rosário	Exercício 2025	Urbana (Área 01- Seção A)
Santana Mestra Acervo da Capela de Nossa Senhora do Rosário	Exercício 2025	Urbana (Área 01- Seção A)
São José de Botas Acervo da Capela de Nossa Senhora do Rosário	Exercício 2025	Urbana (Área 01- Seção A)
Nossa Senhora do Carmo Acervo da Capela de Nossa Senhora do Rosário	Exercício 2025	Urbana (Área 01- Seção A)

Santo Antônio Acervo da Capela de Nossa Senhora do Rosário	Exercício 2025	Urbana (Área 01- Seção A)
São Francisco Xavier Acervo da Capela de Nossa Senhora do Rosário	Exercício 2025	Urbana (Área 01- Seção A)
Pia Batismal Acervo da Igreja Matriz de Nossa Senhora da Conceição	Exercício 2026	Urbana (Área 01- Seção A)
Crucifixo Acervo da Igreja Matriz de Nossa Senhora da Conceição	Exercício 2026	Urbana (Área 01- Seção A)
Nossa Senhora da Glória Acervo da Capela de Nossa Senhora da Glória		Área Rural

ESTRUTURAS ARQUITETÔNICAS E URBANÍSTICAS (BI)

DESIGNAÇÃO ENDEREÇO	EXERCÍCIO DE ATUALIZAÇÃO	ÁREA SEÇÃO*
Capela de Nossa Senhora da Glória Povoado de Invernada		Área Rural
Capela de São Caetano Povoado de São Caetano		Área Rural
Sede da Fazenda Cascavel		Área Rural
Fazenda Canela		Área Rural
Fazenda Ouro Fino		Área Rural
Fazenda Canela Nova		Área Rural
Sítio São Judas Tadeu Estrada São João del Rei – Resende Costa, próximo da Fazenda Sumidouro		Área Rural
Ferroduto do Mosquito		Área Rural

EXERCÍCIO 2002**ESTRUTURAS ARQUITETÔNICAS E URBANÍSTICAS (BI)**

DESIGNAÇÃO ENDEREÇO	EXERCÍCIO DE ATUALIZAÇÃO	ÁREA SEÇÃO*
1.Edificação residencial Rua Cel. Militão nº 60 - Centro	Exercício 2023	Urbana (Área 01- Seção A)
2.Edificação residencial Rua Coronel Militão, nº74 - Centro	Exercício 2023	Urbana (Área 01- Seção A)
3. Salão Paroquial Rua Cônego Ottoni Carlos SN - Centro	Exercício 2021	Urbana (Área 01- Seção A)

4. Igreja Matriz Nossa Senhora da Conceição Largo Nossa Senhora da Conceição SN - Centro	Exercício 2021	Urbana (Área 01- Seção A)
5. Casa Paroquial Rua Padre Luiz André Gomes nº83 - Centro	Exercício 2021	Urbana (Área 01- Seção A)
6. Edificação residencial Rua Coronel Militão, nº49 - Centro	Exercício 2022	Urbana (Área 01- Seção A)
7. Edificação residencial Rua Joana Mendonça, nº72 - Centro		Urbana (Área 01- Seção A)
8. Edificação residencial Rua Joana Mendonça, nº182 - Centro	Exercício 2022	Urbana (Área 01- Seção A)
9. Edificação comercial Rua Coronel Militão, nº8 - Centro	Exercício 2022	Urbana (Área 01- Seção A)
10. Edificação residencial Rua Monsenhor Parreira, nº79 - Centro		Urbana (Área 01- Seção A)
11. Igreja Nossa Senhora do Rosário Largo Gonçalves Lara SN - Centro	Exercício 2020	Urbana (Área 01- Seção A)
12. Edificação residencial Largo Gonçalves Lara, nº 35 - Centro	Exercício 2022	Urbana (Área 01- Seção A)
13. Edificação residencial Largo Gonçalves Lara, nº 19 - Centro	Exercício 2022	Urbana (Área 01- Seção A)
14. Centro de Cultura, artes e ofícios Largo Gonçalves Lara, nº 12 - Centro	Exercício 2020	Urbana (Área 01- Seção A)
15. Edificações residenciais geminadas Rua Presidente Tancredo Neves, nº35 e 43 - Centro		Urbana (Área 01- Seção A)
16. Edificação residencial Praça Eduardo Chaves, nº 102 - Centro		Urbana (Área 01- Seção A)
17. Edificação mista: residência e pousada Praça Eduardo Chaves, nº 99 - Centro	Exercício 2020	Urbana (Área 01- Seção A)
18. Fazenda Canela - nova Proximidades do Viaduto Santo Antônio		ÁREA 2 – Rural

BENS MÓVEIS E INTEGRADOS (BMI)

DESIGNAÇÃO ENDEREÇO	EXERCÍCIO DE ATUALIZAÇÃO	ÁREA
1. Escultura da Bateia Largo Nossa Senhora da Conceição SN - Centro	Exercício 2019	Urbana (Área 01- Seção A)
2. Busto Padre Francisco Rodrigues Lustosa Largo Nossa Senhora da Conceição SN - Centro	Exercício 2019	Urbana (Área 01- Seção A)

EXERCÍCIO 2008**ESTRUTURAS ARQUITETÔNICAS E URBANÍSTICAS (BI)**

DESIGNAÇÃO ENDEREÇO	EXERCÍCIO DE ATUALIZAÇÃO	ÁREA SEÇÃO*
1.Edificação residencial Rua Major Mendonça nº 19 - Centro	Exercício 2023	Urbana (Área 01- Seção A)
2.Edificação residencial Rua Major Mendonça nº 28 - Centro	Exercício 2024	Urbana (Área 01- Seção A)
3. Edificação residencial Avenida Cônego Ottoni Carlos nº73 - Centro		Urbana (Área 01- Seção A)
4. Edificação residencial Avenida Cônego Ottoni Carlos nº63 - Centro		Urbana (Área 01- Seção A)
5. Associação Bem Viver Avenida Cônego Ottoni Carlos nº51 - Centro	Exercício 2024	Urbana (Área 01- Seção A)
6. Edificação residencial Rua Padre Reis, nº37 - Centro	Exercício 2024	Urbana (Área 01- Seção A)
7.Edificação residencial Rua Padre Reis, nº40 - Centro	Exercício 2023	Urbana (Área 01- Seção A)
8.Edificação residencial Rua Padre Reis, nº54 - Centro	Exercício 2024	Urbana (Área 01- Seção A)
9.Edificação comercial Rua Dom Lara, nº 192 - Centro	Exercício 2023	Urbana (Área 01- Seção A)
10.Edificação residencial Rua Dom Lara, nº 166 - Centro	Exercício 2023	Urbana (Área 01- Seção A)
11.AMARCHA, Biblioteca e Câmara Municipal de Vereadores Praça Eduardo Chaves, nº 73 - Centro	Exercício 2020	Urbana (Área 01- Seção A)

BENS MÓVEIS E INTEGRADOS (BMI)

DESIGNAÇÃO ENDEREÇO	EXERCÍCIO DE ATUALIZAÇÃO	ÁREA
1. Escultura Praça Eduardo Chaves, nº73 – Centro Acervo da AMARCHA, Biblioteca e Câmara Municipal	Exercício 2020	Urbana (Área 01- Seção A)
2. Mesa Praça Eduardo Chaves, nº73 – Centro Acervo da AMARCHA, Biblioteca e Câmara Municipal	Exercício 2020	Urbana (Área 01- Seção A)
3. Cômoda Praça Eduardo Chaves, nº73 – Centro Acervo da AMARCHA, Biblioteca e Câmara Municipal	Exercício 2020	Urbana (Área 01- Seção A)
4. Arquivo de Atas Praça Eduardo Chaves, nº73 – Centro Acervo da AMARCHA, Biblioteca e Câmara	Exercício 2020	Urbana (Área 01- Seção A)

Municipal



EXERCÍCIO 2009

ESTRUTURAS ARQUITETÔNICAS E URBANÍSTICAS (BI)



FOTO	DESIGNAÇÃO ENDEREÇO	EXERCÍCIO DE ATUALIZAÇÃO	ÁREA
	1.COPASA Rua Monsenhor Parreira SN - Centro	Exercício 2021	Urbana (Área 01- Seção A)
	2.Edificação residencial Rua Coronel Militão, nº 91 - Centro	Exercício 2022	Urbana (Área 01- Seção A)
	3.Edificação residencial Rua Padre Luiz André Gomes, nº 25 - Centro	Exercício 2022	Urbana (Área 01- Seção A)
	4.Edificação residencial geminada Rua Dom Lara, nº 62 e 74 - Centro	Exercício 2022	Urbana (Área 01- Seção A)
	5.Edificação residencial e Cartório Rua Padre Luiz André Gomes, nº 99- Centro	Exercício 2023	Urbana (Área 01- Seção A)
	6. Pousada Calma Real Rua Dom Lara, nº116 - Centro	Exercício 2026	Urbana (Área 01- Seção A)

	7. Edificação residencial Praça Eduardo Chaves, nº210 - Centro	Exercício 2022	Urbana (Área 01- Seção A)
	8. Edificação residencial Rua Cônego Antônio Carlos, nº 20 - Centro	Exercício 2023	Urbana (Área 01- Seção A)
	9. Edificação residencial Rua Cônego Antônio Carlos, nº 32 - Centro	Exercício 2022	Urbana (Área 01- Seção A)
	10. Centro de Saúde Geraldo de Souza Rua Dona Joana Mendonça, SN - Centro	Exercício 2022	Urbana (Área 01- Seção A)

BENS MÓVEIS E INTEGRADOS (BMI)

FOTO	DESIGNAÇÃO ENDEREÇO	EXERCÍCIO DE ATUALIZAÇÃO	ÁREA
	1. Chuteira esquerda do Padre Francisco Rodrigues Lustosa (BM) Largo Gonçalves Lara, nº 12 – Centro Acervo do Centro de Cultura, artes e ofícios	Exercício 2021	Urbana (Área 01- Seção A)
	2. Cartaz de Homenagem aos doadores da Igreja São Francisco Xavier (BM) Largo Gonçalves Lara, nº 12 – Centro Acervo do Centro de Cultura, artes e ofícios	Exercício 2020	Urbana (Área 01- Seção A)

BEM IMATERIAL (CELEBRAÇÕES)



FOTO	DESIGNAÇÃO ENDEREÇO	EXERCÍCIO DE ATUALIZAÇÃO	ÁREA
	1. Arraial dos fundos da Vila Mendes (Celebrações) Largo Gonçalves Lara, SN - Centro	Exercício 2019	Urbana (Área 01- Seção A)
	2. Grupo de Congado (Celebrações) Largo Gonçalves Lara, SN - Centro	Exercício 2019	Urbana (Área 01- Seção A)

EXERCÍCIO 2010


ESTRUTURAS ARQUITETÔNICAS E URBANÍSTICAS (BI)

FOTO	DESIGNAÇÃO ENDEREÇO	EXERCÍCIO DE ATUALIZAÇÃO	ÁREA
	1. Praça Cipriano Chaves (Soaninho) Largo Gonçalves Lara, s/n - Centro	Exercício 2019	Urbana (Área 01- Seção A)
	2. Praça da Matriz Largo Nossa Senhora da Conceição, s/n - Centro	Exercício 2021	Urbana (Área 01- Seção A)
	3. Unidade de Saúde da Família Largo Gonçalves Lara, 17 - Centro	Exercício 2021	Urbana (Área 01- Seção A)



BENS MÓVEIS E INTEGRADOS (BMI)

FOTO	DESIGNAÇÃO ENDEREÇO	EXERCÍCIO DE ATUALIZAÇÃO	ÁREA
	1. Imagem de Santa Efigênia (BM) Largo Gonçalves Lara, s/n - Centro Acervo da Igreja do Rosário.	Exercício 2019	Urbana (Área 01- Seção A)
	2. Imagem de São Benedito (BM) Largo Gonçalves Lara, s/n - Centro Acervo da Igreja do Rosário.	Exercício 2019	Urbana (Área 01- Seção A)

ARQUIVO (ARQ)

FOTO	DESIGNAÇÃO ENDEREÇO	EXERCÍCIO DE ATUALIZAÇÃO	ÁREA
	1. Partituras Acervo da Prefeitura Municipal de Coronel Xavier Chaves / Escola Estadual Coronel Xavier Chaves		Urbana (Área 01- Seção A)


PATRIMÔNIO IMATERIAL (PI)

FOTO	DESIGNAÇÃO ENDEREÇO	EXERCÍCIO DE ATUALIZAÇÃO	ÁREA
	1. Semana Santa (celebrações) Centro de Coronel Xavier Chaves	Exercício 2019	Urbana (Área 01- Seção A)
	2. Festa de Nossa Senhora da Conceição (celebrações) Igreja Matriz, no Largo Nossa Senhora da Conceição - Centro	Exercício 2024	Urbana (Área 01- Seção A)

	3. Festa de Nossa Senhora do Rosário (celebrações) Igreja do Rosário, no Largo Largo Gonçalves Lara - Centro	Exercício 2019	Urbana (Área 01- Seção A)
	4. Folia de Reis (celebrações) Centro de Coronel Xavier Chaves	Exercício 2021	Urbana (Área 01- Seção A)
	5. Carnaval Carnaxachaça (celebrações) Centro de Coronel Xavier Chaves	Exercício 2024	Urbana (Área 01- Seção A)
	6. Coral São Francisco (Formas de expressão) Rua Cônego Ottoni Carlos, 48 - Centro	Exercício 2024	Urbana (Área 01- Seção A)
	7. Abrolhos (Ofícios e Modo de fazer) Praça Eduardo Chaves, 73 - Centro	Exercício 2021	Urbana (Área 01- Seção A)



EXERCÍCIO 2011


ESTRUTURAS ARQUITETÔNICAS E URBANÍSTICAS (BI)

FOTO	DESIGNAÇÃO ENDEREÇO	EXERCÍCIO DE ATUALIZAÇÃO	ÁREA
	1. Salão Paroquial Nossa Senhora de Fátima Rua João XXIII, s/n – Vila Fátima	Exercício 2026	Urbana (Área 01- Seção B)

	2. Residência Rua João XXIII, nº 84 - Vila Fátima		Urbana (Área 01- Seção B)
	3. Residência Rua João XXIII, 258 - Vila Fátima		Urbana (Área 01- Seção B)
	4. Residência Rua John Kennedy, 87		Urbana (Área 01- Seção B)
	5. Residência Rua São Vicente, s/n – Vila Fátima		Urbana (Área 01- Seção B)
	6. Residência Rua São Vicente, 203 – Vila Fátima		Urbana (Área 01- Seção B)

BENS MÓVEIS E INTEGRADOS (BMI)



FOTO	DESIGNAÇÃO ENDEREÇO	EXERCÍCIO DE ATUALIZAÇÃO	ÁREA
	1. Cavaquinho Rua João XXIII, nº 84 – Vila Fátima		Urbana (Área 01- Seção B)
	2. Sanfona Rua João XXIII, nº 84 - Vila Fátima		Urbana (Área 01- Seção B)

	<p>3. Imagem de Nossa Senhora de Fátima Rua João XXIII, nº 84 - Vila Fátima</p>	<p>Exercício 2026</p>	<p>Urbana (Área 01- Seção B)</p>
-----------------------------------------------------------------------------------	-------------------------------------------------------------------------------------	-----------------------	--------------------------------------

PATRIMÔNIO IMATERIAL (PI)

FOTO	DESIGNAÇÃO ENDEREÇO	EXERCÍCIO DE ATUALIZAÇÃO	ÁREA
	<p>1. Fuxico Rua João XXIII, 258 - Vila Fátima</p>		<p>Urbana (Área 01- Seção B)</p>
	<p>2. Artesanato em madeira Rua João XXIII, nº 84 - Vila Fátima</p>		<p>Urbana (Área 01- Seção B)</p>
	<p>3. Joana Rosa (personalidade)</p>		<p>Urbana (Área 01- Seção B)</p>
	<p>4. Festa de Nossa Senhora de Fátima Conjunto do salão paroquial – Vila Fátima</p>	<p>Exercício 2026</p>	<p>Urbana (Área 01- Seção B)</p>

EXERCÍCIO 2012**ESTRUTURAS ARQUITETÔNICAS E URBANÍSTICAS (BI)**

FOTO	DESIGNAÇÃO ENDEREÇO	EXERCÍCIO DE ATUALIZAÇÃO	ÁREA
	01. Sede da Igreja da Assembleia de Deus. Rua Tiradentes N° 38 – Bairro Vila Fátima		Urbana (Área 01- Seção B)
	02. Residência no 110 Rua João XXIII N° 110 – Bairro Vila Fátima		Urbana (Área 01- Seção B)

BENS INTEGRADOS (BMI)

FOTO	DESIGNAÇÃO ENDEREÇO	EXERCÍCIO DE ATUALIZAÇÃO	ÁREA
	1. Marco de Pedra (BIN). Rua São Vicente – Vila Fátima.		Urbana (Área 01- Seção B)
	2. Forno para Cerâmica (BIN). Rua João XXIII N° 221 – Vila Fátima		Urbana (Área 01- Seção B)

BENS MÓVEIS (BMI)

FOTO	DESIGNAÇÃO ENDEREÇO	EXERCÍCIO DE ATUALIZAÇÃO	ÁREA
	<p>1. Pilão (BM). Rua São Vicente, s/n – Vila Fátima.</p>		<p>Urbana (Área 01- Seção B)</p>
	<p>2. Ferro à brasa (BM). Rua São Vicente Nº 143 – Vila Fátima</p>	<p>Exercício 2026</p>	<p>Urbana (Área 01- Seção B)</p>
	<p>3. Cristaleira (BM). Rua São Vicente Nº 143 – Vila Fátima.</p>	<p>Exercício 2026</p>	<p>Urbana (Área 01- Seção B)</p>
	<p>4. Chaleira (BM). Rua São Vicente Nº 143 – Vila Fátima</p>	<p>Exercício 2026</p>	<p>Urbana (Área 01- Seção B)</p>
	<p>5. Baú (BM). Rua São Vicente Nº 194 – Vila Fátima</p>	<p>Exercício 2026</p>	<p>Urbana (Área 01- Seção B)</p>

ARQUIVOS (ARQ)

FOTO	DESIGNAÇÃO ENDEREÇO	EXERCÍCIO DE ATUALIZAÇÃO	ÁREA
	1. Acervo Documental da Assembleia de Deus (ARQ). Rua Tiradentes N° 38 – Bairro Vila Fátima		Urbana (Área 01- Seção B)

PATRIMÔNIO IMATERIAL (PI) OFÍCIOS E MODOS DE FAZER


FOTO	DESIGNAÇÃO ENDEREÇO	EXERCÍCIO DE ATUALIZAÇÃO	ÁREA
	1. Bordado (IMA). Ana Carla Silva Rua João XXIII N° 31, Bairro Vila Fátima		Urbana (Área 01- Seção B)
	2. Cerâmica (IMA). Ana Maria Ferreira dos Santos Rua João XXIII N° 221, Bairro Vila Fátima		Urbana (Área 01- Seção B)

PATRIMÔNIO IMATERIAL (PI) PERSONALIDADES



FOTO	DESIGNAÇÃO ENDEREÇO	EXERCÍCIO DE ATUALIZAÇÃO	ÁREA
	3. Sr. Roberto Carlos (IMA). Rua Pio XII S/N, Bairro Vila Fátima		Urbana (Área 01- Seção B)

EXERCÍCIO 2014

PATRIMÔNIO IMATERIAL (PI) – CELEBRAÇÕES


FOTO	DESIGNAÇÃO ENDEREÇO	EXERCÍCIO DE ATUALIZAÇÃO	ÁREA
	1. Festa de Nossa Senhora da Glória Comunidade do Invernada Coronel Xavier Chaves		ÁREA 2 – Rural

SÍTIO NATURAL (SN)

FOTO	DESIGNAÇÃO ENDEREÇO	EXERCÍCIO DE ATUALIZAÇÃO	ÁREA
	1. Jequitibá Coronel Xavier Chaves		ÁREA 2 – Rural
	2. Cava amarela Coronel Xavier Chaves	Exercício 2023	ÁREA 2 – Rural

EXERCÍCIO 2015


ESTRUTURAS ARQUITETÔNICAS E URBANÍSTICAS (BI)

FOTO	DESIGNAÇÃO ENDEREÇO	EXERCÍCIO DE ATUALIZAÇÃO	ÁREA
	1. Fazenda Cascalho Preto 6 Km da Sede no sentido noroeste, antiga estrada para Resende Costa		ÁREA 2 – Rural


BENS MÓVEIS (BMI)




FOTO	DESIGNAÇÃO ENDEREÇO	EXERCÍCIO DE ATUALIZAÇÃO	ÁREA
	1. Balança – Fazenda Cascalho Preto 6 Km da Sede no sentido noroeste, antiga estrada para Resende Costa		ÁREA 2 – Rural
	2. Arca – Fazenda Cascalho Preto 6 Km da Sede no sentido noroeste, antiga estrada para Resende Costa		ÁREA 2 – Rural
	3. Tear – Fazenda Cascalho Preto 6 Km da Sede no sentido noroeste, antiga estrada para Resende Costa		ÁREA 2 – Rural

SÍTIO NATURAL (SN)


FOTO	DESIGNAÇÃO ENDEREÇO	EXERCÍCIO DE ATUALIZAÇÃO	ÁREA
	05 – Cachoeira do Baú 4 Km da Sede no sentido noroeste, antiga estrada para Resende Costa		ÁREA 2 – Rural

EXERCÍCIO 2016**ESTRUTURAS ARQUITETÔNICAS E URBANÍSTICAS (BI)**

FOTO	DESIGNAÇÃO ENDEREÇO	EXERCÍCIO DE ATUALIZAÇÃO	ÁREA
	1. Casarão do Sr. Salvador Estrada de Terra – Distrito de Correias		ÁREA 3 – Rural


	2. Fazenda do Brumado Estrada de Terra – Distrito de Correias		ÁREA 3 – Rural
	3. Fazenda Quebra-Machado Estrada de Terra – Comunidade Olhos D'Água		ÁREA 3 – Rural
	4. Gruta de Nossa Senhora Aparecida Rua Três Pontes, s/n – Comunidade São Caetano		ÁREA 3 – Rural

BENS MÓVEIS (BMI)


FOTO	DESIGNAÇÃO ENDEREÇO	EXERCÍCIO DE ATUALIZAÇÃO	ÁREA
	1. Baú de Madeira Rua Felipe dos Santos, 481 – Comunidade de Cachoeira.		ÁREA 3 – Rural

EXERCÍCIO 2017



ESTRUTURAS ARQUITETÔNICAS E URBANÍSTICAS (BI)

FOTO	DESIGNAÇÃO ENDEREÇO	EXERCÍCIO DE ATUALIZAÇÃO	ÁREA
	1. Casa Grande (BI) Área 03		ÁREA 3 – Rural


BENS MÓVEIS (BMI)

FOTO	DESIGNAÇÃO ENDEREÇO	EXERCÍCIO DE ATUALIZAÇÃO	ÁREA
	1. Carro de Boi Comunidade de Quebra-Machado		ÁREA 3 – Rural


CONJUNTO PAISAGÍSTICO (CP)

FOTO	DESIGNAÇÃO ENDEREÇO	EXERCÍCIO DE ATUALIZAÇÃO	ÁREA
	1. Laje de Pedra Povoado de Cachoeira		ÁREA 3 – Rural
	2. Largo de São Caetano Povoado de São Caetano		ÁREA 3 – Rural

PATRIMÔNIO IMATERIAL (PI) PERSONALIDADES


FOTO	DESIGNAÇÃO ENDEREÇO	EXERCÍCIO DE ATUALIZAÇÃO	ÁREA
	1. Festa de São Vicente / São José e Santa Luzia Povoado de Olhos d'Água		ÁREA 3 – Rural

EXERCÍCIO 2018**BENS MÓVEIS (BMI)**


FOTO	DESIGNAÇÃO ENDEREÇO	EXERCÍCIO DE ATUALIZAÇÃO	ÁREA
	1. Imagem de Nossa Senhora de Fátima		Área 4 – Rural

EXERCÍCIO 2019

ESTRUTURAS ARQUITETÔNICAS E URBANÍSTICAS (BI)


FOTO	DESIGNAÇÃO ENDEREÇO	EXERCÍCIO DE ATUALIZAÇÃO	ÁREA
	1. Capela Nossa Senhora de Fátima		Área 4 – Rural

BENS MÓVEIS (BMI)


FOTO	DESIGNAÇÃO ENDEREÇO	EXERCÍCIO DE ATUALIZAÇÃO	ÁREA
	1. Imagem de Nossa Senhora de Fátima (Reapresentação)		Área 4 – Rural

EXERCÍCIO 2023


ESTRUTURAS ARQUITETÔNICAS E URBANÍSTICAS (BI)

FOTO	DESIGNAÇÃO ENDEREÇO	EXERCÍCIO DE ATUALIZAÇÃO	ÁREA
	1. Mirante Bela Vista		ÁREA 2 – Rural







5.3. REGISTROS DOCUMENTAIS**BENS MÓVEIS (BMI)**

FOTO	DESIGNAÇÃO ENDEREÇO	ÁREA	ATUALIZAÇÃO
	1. Bancada de Trabalho (BM) Largo Gonçalves Lara, s/n - Centro Acervo do Sr. Francisco Hélio de Souza	Área 01 – Distrito Sede	Exercício 2024

PATRIMÔNIO IMATERIAL (PI)

FOTO	DESIGNAÇÃO ENDEREÇO	ÁREA	ATUALIZAÇÃO
	2. Coral São Francisco (Formas de expressão) Rua Cônego Ottoni Carlos, 48 - Centro	Área 01 – Distrito Sede	Exercício 2024

5.4. PATRIMÔNIO ATUALIZADO NO PERÍODO DE AÇÃO E PRESERVAÇÃO

ESTRUTURAS ARQUITETÔNICAS E URBANÍSTICAS (BI)		
FOTO	DESIGNAÇÃO ENDEREÇO	ÁREA
	01 – SALÃO PAROQUIAL NOSSA SENHORA DE FÁTIMA Rua João XXIII, s/nº – Vila Fátima	ÁREA 01 – SEÇÃO A
	02 – POUSADA Rua Dom Lara, nº 116 - Centro	ÁREA 01 – SEÇÃO A
BENS MÓVEIS E INTEGRADOS (BMI)		
FOTO	DESIGNAÇÃO ENDEREÇO	ÁREA
	03 – BAÚ Rua São Vicente, 194 – Vila Fátima	ÁREA 01 – SEÇÃO A
	04 – CASTIÇAL (DUAS PEÇAS) Largo Nossa Senhora da Conceição, s/nº - Centro	ÁREA 01 – SEÇÃO A
	05 – CHALEIRA Rua São Vicente, 143 – Vila Fátima	ÁREA 01 – SEÇÃO A
	06 – CRISTALEIRA Rua São Vicente, 143 – Vila Fátima	ÁREA 01 – SEÇÃO A



07 – CRUCIFIXO
Largo Nossa Senhora da Conceição, s/nº - Centro

ÁREA 01 – SEÇÃO A



08 – FERRO A BRASA
Rua São Vicente, 143 – Vila Fátima

ÁREA 01 – SEÇÃO A



09 – IMAGEM DE NOSSA SENHORA DA
CONCEIÇÃO
Largo Nossa Senhora da Conceição, s/nº - Centro

ÁREA 01 – SEÇÃO A



10 – IMAGEM DE SANTA INÊS
Rua Padre Luís André Gomes, 73 - Centro

ÁREA 01 – SEÇÃO A



11 – IMAGEM DE SÃO SEBASTIÃO
Rua Padre Luís André Gomes, 73 - Centro

ÁREA 01 – SEÇÃO A



12 – IMAGEM DE NOSSA SENHORA DE
FÁTIMA
Rua João XXIII, s/nº – Vila Fátima

ÁREA 01 – SEÇÃO A



13 – MENINO JESUS
Rua Padre Luís André Gomes, 73 - Centro

ÁREA 01 – SEÇÃO A



14 – PIA BATISMAL Largo Nossa Senhora da
Conceição, s/nº - Centro

ÁREA 01 – SEÇÃO A

BEM IMATERIAL (PI)

FOTO	DESIGNAÇÃO ENDEREÇO	ÁREA
A photograph showing a religious ceremony. A priest in white vestments is performing a ritual in front of a statue of the Virgin Mary of Fátima, which is adorned with a large bouquet of flowers. The scene is lit with warm, low-key lighting.	<p>15 – FESTA DE NOSSA SENHORA DE FÁTIMA Rua João XXIII, s/nº – Vila Fátima</p>	<p>ÁREA 01 – SEÇÃO A</p>